



Länsstyrelsen
Örebro län

Ingvar Lundqvist
Direkt: 019 - 19 35 22
ingvar.lundqvist@t.lst.se
Fax: 019 - 19 35 15

BESLUT
2000-10-24

Dnr: 247-04583-98
1800-000-010

ANKOM

Ljusnarsbergs kommun 2000 -11- 0 2
Gruvstugutorget
714 80 KOPPARBERG

Länsstyrelsens i Örebro län beslut om vattenskyddsområde och föreskrifter för skydd av grundvattentillgången vid Ljusnarsbergs kommuns vattentäkt i Finnhyttan

Kopia till:

antmäterimyndigheten Örebro län
Bygg- och miljönämnden
Räddningstjänsten
Banverket, Mellersta Banregionen
Vägverket, Region Mälardalen
Örebro läns författningssamling
Naturvårdsverket
Sveriges geologiska undersökning
Boverket
Skogsvårdsstyrelsen
Berörda markägare
BoFö, Kom, Lant, Natur, Plan,
Vet

Beslut

Länsstyrelsen beslutar att det område i Finnhyttan, Ljusnarsbergs kommun, som markeras på bifogad karta skall vara ett vattenskyddsområde. Beslutet fattas med stöd av 19 kap 2§ första stycket vattenlagen (SFS 1983:291). Vattenskyddsområdet är indelat i brunnsområde samt inre och yttre skydds-
zon.

Länsstyrelsen föreskriver med stöd av 19 kap 2§ andra stycket vattenlagen att bifogade föreskrifter skall gälla inom vattenskyddsområdet.

Detta beslut upphäver vattenskyddsområde och föreskrifter som meddelats av dåvarande vattendomstolen, Södertörns Tingsrätt, den 25 september 1975 (VA 5/75).

Bilagor:

Karta över vattenskyddsområdet
Hur man överklagar Länsstyrelsens beslut

Föreskrifter

Brunnsområde

Inom brunnsområdet får endast vattentäktsverksamhet bedrivas. Området skall vara inhägnat.

Transport av farligt gods får inte förekomma.

Inre och yttre skyddszon

a) Hantering av petroleumprodukter

Inre skyddszon: Får för industriell verksamhet inte förekomma utan tillstånd från miljönämnden.

BESLUT
2000-10-24Dnr: 247-04583-98
1800-000-010

Förvaringstankar, stationära förbränningsmotorer etc skall vara utrustade eller placerade så att hela den lagrade volymen vid läckage säkert kan förhindras att tränga ned i marken.

Se även vad som gäller enligt punkt j) nedan.

Yttre skyddszon: Får för tillkommande industriell verksamhet inte förekomma utan tillstånd från bygg- och miljönämnden.

Får för befintlig industriell verksamhet inte förekomma utan anmälan till bygg- och miljönämnd.

I övrigt gäller samma föreskrifter som för inre skyddszonen.

b) Hantering av för grundvattnet skadliga kemikalier

Inre och yttre skyddszon: Får för tillkommande industriell verksamhet inte förekomma utan tillstånd från miljönämnden. Får för befintlig industriell verksamhet inte förekomma utan anmälan till bygg- och miljönämnden.

Brandbekämpning med kemikalier som är skadliga för grundvattnet skall om möjligt undvikas och om de använts skall detta omedelbart rapporteras till bygg- och miljönämnd.

c) Jordbruk

Inre skyddszon: Hantering av ensilage, växtnäringsämnen och kemiska bekämpningsmedel får inte förekomma.

Yttre skyddszon: Hantering av ensilage och växtnäringsämnen får inte förekomma utan tillstånd från bygg- och miljönämnden.

d) Skogsbruk

Inre och yttre skyddszon: Permanenta upplag av bark och timmer samt hantering av växtnäringsämnen, kemiska bekämpningsmedel och träskyddsmedel får inte förekomma. För tillfälliga verksamheter krävs tillstånd från bygg- och miljönämnd.

e) Avledning av hushållspillvatten (WC och Bad, Dusch & Tvätt) och kommunalt dagvatten samt hantering av hushållsavfall

Inre skyddszon: Infiltrationsanläggningar för hushållspillvatten och kommunalt dagvatten får inte anläggas. Befintliga anläggningar skall vara utförda så att grundvattnet inte förorenas. Avloppsledningar och dagvattenledningar skall vara täta, inspekteras regelbundet och vid behov omedelbart läggas om eller renoveras.

Deponering av hushållsavfall samt snö från trafikerade ytor får inte förekomma.

Yttre skyddszon: Infiltrationsanläggningar för hushållspillvatten får inte anläggas utan tillstånd. Spillvattenledningar skall inspekteras regelbundet och vid behov omedelbart läggas om eller renoveras.

Deponering av hushållsavfall får inte förekomma.

f) Industriell verksamhet

Inre skyddszon: Industriell verksamhet får inte etableras. För hantering av petroleumprodukter och kemikalier gäller punkt a) och punkt b) ovan. För avloppsledningar gäller punkt e) ovan. Utsläpp av avloppsvatten och deponering av farligt avfall får inte förekomma.

Yttre skyddszon: Industriell verksamhet får inte etableras utan tillstånd av bygg- och miljönämnden. I övrigt gäller samma föreskrifter som för inre skyddszon.

g) Vägar och järnvägar

Inre och yttre skyddszon: Upplag av asfalt, oljegrus eller vägsalt får inte förekomma. Anläggande och ombyggnad av vägar och järnvägar får ske först efter tillstånd från bygg- och miljönämnden.

h) Täktverksamhet och schaktningsarbeten

Inre skyddszon: Sand- och grustäkt och annan täktverksamhet får inte ske till lägre nivå än 3 m över högsta naturliga grundvattennivå. Tillfartsvägar skall så långt som möjligt vara avspärrade. På utbrutna täkter skall snarast återställas ett skyddande vegetationstäckes. Utvidgning av befintliga täkter får inte ske. Nya täkter får inte öppnas.

BESLUT
2000-10-24Dnr: 247-04583-98
1800-000-010

Tillfälliga schaktningsarbeten, t ex i samband med väg- och järnvägsbyggen, får inte ske utan tillstånd från bygg- och miljönämnden om det är uppenbart att det föreligger skaderisk för grundvattnet.

Deponering av främmande massor får inte ske utan tillstånd från bygg- och miljönämnden.

Yttre skyddszon: Sand- och grustäkt och annan täktverksamhet får inte ske till lägre nivå än 1 m över högsta naturliga grundvattennivå.

I sjözonen (Olovsjön) får pålnings-, spåntnings-, utfyllnads-, schaktnings- och muddringsarbeten inte utföras.

För schaktningsarbeten gäller samma föreskrifter som för inre skyddszon.

i) Energianläggningar

Inre skyddszon: Markvärmeanläggningar (ytjordvärme, bergvärme, grundvattenvärme) får inte anläggas. Värmelager i grundvatten får inte anläggas.

I sjözonen (Olovsjön) får sjövärmeanläggningar inte anläggas där kollektor-slangar läggs på botten eller grävs ner.

Yttre skyddszon: Markvärmeanläggningar (ytjordvärme, bergvärme, grundvattenvärme) får inte anläggas utan tillstånd från bygg- och miljönämnden. Värmelager i grundvatten med högre temperatur än ca 20°C får inte anläggas.

j) Uppställning och hantering av arbetsfordon

Inre och yttre skyddszon: Permanent uppställning av arbetsmaskiner får inte förekomma.

Tillfällig uppställning får endast förekomma på hårdgjorda och täta ytor. Endast biologiskt nedbrytbara oljor får användas i arbetsmaskinerna. Eventuellt spill skall omedelbart uppsamlas.

k) Skjutbanor

Inre och yttre skyddszon: Får inte förekomma utan tillstånd från bygg- och miljönämnden.

1) Avfall

Inre och yttre skyddszon: Deponering, avstjälpning och spridning av avfall (hushållsavfall, byggavfall, farligt avfall o s v) får inte förekomma

Dessa föreskrifter träder ikraft omedelbart.

Allmänna bestämmelser

Det åligger främst ägare eller nyttjare av fastighet inom vattenskyddsområdet men även allmänheten i berörda delar att följa nedan angivna föreskrifter.

Det åligger främst ägare eller nyttjare av fastighet inom vattenskyddsområdet men även allmänheten att tillse att inträffade händelser som kan medföra risk för grundvattenförorening omedelbart rapporteras till kommunens räddningstjänst och bygg- och miljönämnd.

Inträffade olyckshändelser ska omedelbart rapporteras genom alarmering på telefonnummer 112.

Om särskilda skäl föreligger kan Länsstyrelsen meddela dispens från föreskrifterna efter hörande av bygg- och miljönämnden och vattenverkets huvudman.

Bygg- och miljönämnden skall ges tillfälle att avge yttrande innan tillsyns- eller tillståndsmyndighet beslutar i ärende som kan innebära risk för påverkan av grundvattnet.

Vad som gäller om tillsyn samt påföljd för den som bryter mot föreskrifterna framgår av (1).

Vid hantering av petroleumprodukter skall i övrigt beaktas vad som gäller enligt (1) och (2).

Spridning av vägsalt skall ske med största aktsamhet och i enlighet med vägverkets regler för drift enligt (3).

För hantering av för grundvattnet skadliga kemikalier skall i övrigt iakttas vad som gäller enligt (1), (2) och (4).

BESLUT
2000-10-24Dnr: 247-04583-98
1800-000-010

För spridning av kemiska bekämpningsmedel inom jordbruket skall i övrigt iakttas vad som gäller enligt (5).

Gator och vägar som passerar över gränsen till skyddsområdet skall vara skyltade i enlighet med rekommendation från naturvårdsverket (6).

Beträffande definitioner och de siffror som anges inom parentes hänvisas till separata kapitel i slutet.

Enligt 19 kap 6§ vattenlagen gäller detta beslut även om det överklagas.

Redogörelse för ärendet

Enligt övergångsbestämmelser till miljöbalken, vilken trädde i kraft den 1 januari 1999, skall ärenden som har inletts före miljöbalkens ikraftträdande handläggas och bedömas enligt äldre lagar, om inte annat sägs. I detta ärende skall därför vattenlagen (SFS 1983:291) tillämpas.

Ansökan från Ljusnarsbergs kommun om skydd av grundvattentillgången vid kommunens vattentäkt i Finnhyttan inkom till Länsstyrelsen den 30 juni 1998.

Av ansökan framgår att kommunen tog i bruk en vattentäkt i Finnhyttan för Kopparbergs tätort i slutet av 60-talet. I samband med vattendomen den 25 september 1975 lagligförklarade dåvarande vattendomstolen vattentäkten. Samtidigt beslutade vattendomstolen om ett tillhörande vattenskyddsområde med föreskrifter. På grund av föroreningar flyttades vattenuttaget under 1983 till ett nytt läge ca 350 m norrut. För att få bra vattenkvalitet utfördes en brunn för uttag av grundvatten som pumpas till infiltrationsbassänger och två brunnar för uttag av det infiltrerade vattnet som sedan pumpas till vattenverket. Vattendom med lagligförklaring av det nya läget för vattenuttaget erhöles den 18 november 1998 (VA 54/98).

I ansökan till Länsstyrelsen i juni 1998 om ett nytt vattenskyddsområde med tillhörande föreskrifter redovisas den grundvattendelare som avgränsar det område som har betydelse för grundvattenbildningen till den nuvarande vattentäkten. Flyttningen av vattenuttaget innebär att det nya vattenskyddsområdet kan begränsas mot söder och väster i förhållande till det gamla. Vattenskyddsområdets storlek har bedömts med ledning av de mätningar som genom åren gjorts i observationsrör och brunnar inom området i samband med utredningar av vattentillgången.

Grus- och sandlagrets mäktighet vid den nuvarande uttagsplatsen är ca 18 m. De centrala delarna av detta isälvsediment har mycket stor vattenföring och innehåller mycket stora grundvattentillgångar. Inom de centrala delarna av sand- och grusavlagringen, där också den kommunala vattentäkten är belägen, sker en grundvattenströmning från nordnordväst mot sydsydost. Från omgivningen strömmar grundvattnet mot sand- och grusavlagringens centrala delar.

Det framgår också av ansökan att den grusås som fortsätter ut i Olovsjön har viss betydelse för den nuvarande vattentäktens grundvattenbildning. Det innebär att det nya vattenskyddsområdet även omfattar en liten del av sjön.

Länsstyrelsen begärde kompletteringar av ansökan. Kompletteringarna avsåg främst frågor om planförhållandena, fastighetsägarförteckningen och förslag på kommunala och andra remissinstanser för ansökan.

De begärda kompletteringarna inkom till Länsstyrelsen den 26 augusti 1998.

Länsstyrelsen kungjorde ansökan i Nerikes Allehanda och Bergslagsposten den 3 september 1998.

Synpunkter inkom från Räddningstjänsten Västerbergslagen, Banverket och Bygg- och miljönämnden i Ljusnarsbergs kommun.

Räddningstjänsten Västerbergslagen ansåg att en riskanalys borde göras. Denna analys borde inkludera en beräkning av konsekvenserna för vattentäkten om en olycka skulle hända vid transport av farligt gods på den väg och järnväg som går genom vattenskyddsområdet.

Banverket påpekade bl.a. att förslaget inte behandlade järnvägen och dess eventuella påverkan och förutsatte att inga restriktioner kommer att ges för banhållningen utöver vad som anges i §2B b och c i föreskrifterna. Banverket nämnde också att en upprustning kommer att utföras av aktuell järnvägssträckning.

Bygg- och miljönämnden hade inget att erinra mot förslaget.

Sökanden har kommenterat de inkomna yttrandena och dessa kommentarer inkom den 16 november 1998 till Länsstyrelsen.

Sökanden kommenterade Räddningstjänstens yttrande: "...det torde ankomma på kommunen och Banverket och Vägverket att i samråd genomföra

BESLUT
2000-10-24Dnr: 247-04583-98
1800-000-010

riskanalyser ... Att i skyddsområdesföreskrifter ange hur detta skall genomföras är inte möjligt”.

Sökanden kommenterade Banverkets yttrande enligt följande:

”... Banverket direktiv att inventera risker och prioritera åtgärder rörande vattentäkter som berörs av tågtrafik... Arbetet har omfattat 250 vattentäkter. Banverket har ännu inte tagit slutlig ställning till prioritering mm... Med hänsyn till järnvägens sträckning genom skyddsområdet för vattentäkten Finnhyttan och den stora mängd gods som transporteras på denna linje har den getts hög prioritet... För att klargöra att restriktioner även gäller byggande och underhåll av järnväg har komplettering gjorts av 2B g och 2B h i förslaget”.

Tillsammans med sökandens kommentarer till de inkomna yttrandena föreslog sökanden även vissa ändringar av förslaget till föreskrifter för att därmed klargöra att restriktioner även skall gälla vid byggande och underhåll av järnväg.

Länsstyrelsen översände en konsekvensutredning av det nya förslaget till Ekonomistyrningsverket i enlighet med 27§ verksförordningen (1995:1322). Svar erhöles den 26 oktober 1999 där Ekonomistyrningsverket skrev att ”Konsekvensutredning har gjorts av rubricerade förslag och utredningen har dokumenterats. Ekonomistyrningsverket finner sålunda att verksförordningens bestämmelser i denna del har följts”.

Motivering

Av 19 kap 2 § vattenlagen följer att Länsstyrelsen skall föreskriva de inskränkningar i rätten att förfoga över fastigheter inom ett vattenskyddsområde som behövs för att tillgodose syftet med området. Syftet med de föreslagna föreskrifterna är att så långt som möjligt förhindra att grundvattentillgången vid vattentäkten förorenas. Skyddet ska verka i förebyggande syfte på mycket lång sikt.

Området i sand- och grusavlagringen där den kommunala vattentäkten är belägen har mycket hög infiltrations- och genomströmningshastighet. Det har bedömts att om ett haveri skulle ske i närheten av vattentäkten och inom dess tillströmningsområde så kommer vattentäkten att slås ut efter endast några timmar. Det gör naturligtvis att det är extra viktigt att det finns ett fullgott skydd för kommunens huvudvattentäkt.

De förslagna föreskrifterna innebär förbud att i den inre skydds-zonen etablera industriell verksamhet, installera infiltrations- och markvärmearläggningar, deponera avfall samt permanent placera arbetsfordon och upplag av bark och timmer.

De förslagna föreskrifterna innebär dessutom vissa förbud i den inre skydds-zonen som berör jord- och skogsbruket och väghållningen. Därtill föreslås tillstånds- eller anmälningsplikt vid förändring av vissa verksamheter.

Föreskrifterna bedöms behövliga för att skydda grundvattentillgången mot påverkan till följd av mark- och vattenanvändningen och för att reglera nuvarande och framtida verksamheter i anläggningar inom vattenskyddsområdet. Föreskrifterna skall också förhindra att det sker utsläpp av sådana förorenande ämnen som kan tränga ner till grundvattnet genom marken och försämra råvattenkvaliteten och därmed försvåra beredningen av dricksvatten.

Eftersom grusåsen där vattentäkten ligger fortsätter ut i Olovsjön har sjön betydelse för grundvattenbildningen. Andelen grundvatten vid vattentäkten som har sitt ursprung från sjön har bedömts så stor att det är viktigt att en del av sjön ingår i vattenskyddsområdet. I den del av yttre skydds-zonen som berör Olovsjön får inte utföras pålnings-, spåntnings- och utfyllnadsarbeten samt schaktnings- och muddringsarbeten.

Vattenskyddsområdets storlek har bedömts med ledning av mätningar av grundvattennivån i området samt hydrogeologiska utredningar. Erfarenheter från den mångåriga driften av vattentäkten som kommunen erhållit samt specifika hydrogeologiska utredningar ligger till grund för den lokala anpassningen av vattenskyddsområdets utbredning och föreskrifternas slutliga utformning. Detsamma gäller gränsdragningen mellan den inre resp yttre skydds-zonen.

Räddningstjänsten Västerbergslagen och Banverket berör i sina respektive yttranden bl.a. frågor om transport av farligt gods på vägar och järnvägar i vattenskyddsområdet. De två remissinstanserna menar att det skulle behövas en riskanalys för att klargöra vilka skyddsåtgärder som är nödvändiga för att undvika eller begränsa olyckor vid sådana transporter. Länsstyrelsen anser i likhet med vad sökanden framför i sina kommentarer att det inte är möjligt att i vattenskyddsområdets föreskrifter ange hur en sådan studie ska genomföras. Länsstyrelsen bedömer dock att en sådan självständig studie kan vara viktig att utföra. Studien skulle kunna klargöra om det finns tillräckliga re-

BESLUT
2000-10-24Dnr: 247-04583-98
1800-000-010

surser till förfogande om en olycka skulle inträffa som allvarligt skulle kunna hota eller skada vattentäkten.

Länsstyrelsen anser att frågan om vilka skyddsåtgärder som är nödvändiga för att både förebygga och begränsa redan inträffade olyckor vid transporter skall ses i ett sammanhang. Det kan röra sig om att både vidta och underhålla tekniska åtgärder vid ombyggnader av områdets järnväg och vägar och att närmare utreda behovet av vilka resurser som behövs för sanering och skydd om en olycka skulle inträffa.

Länsstyrelsen bedömer att de föreslagna föreskrifterna är sådana att berörda skall vidta anordningar, tåla begränsningar av verksamheten och iakta försiktighetsmått i enlighet med 19 kap 1§ vattenlagen utan ekonomisk ersättning. Enligt 19 kap 7§ andra stycket vattenlagen kan ekonomisk ersättning utgå om tillstånd kommer att vägras eller förenas med särskilda villkor. Detta ska prövas i särskild ordning.

Ljusnarsbergs kommun avser att använda en av de tidigare nyttjade uttagsbrunnarna som reservvattentäkt. Vattenkvaliteten i den brunnen är inte helt tillfredsställande men efter någon form av enkel behandling bedöms den att ge ett godtagbart konsumtionsvatten under en begränsad tidsperiod. Det innebär att Ljusnarsbergs kommun inte har någon reservvattentäkt som vid akut behov under en längre period kan kopplas in på ledningsnätet.

Eftersom kommunen inte har någon reservvattentäkt som vid akut behov under en längre period kan kopplas in på ledningsnätet så är det mycket viktigt att kommunens huvudvattentäkt i Finnhyttan har ett så fullgott skydd som möjligt.

Eftersom det funnits ett vattenskyddsområde i det aktuella området sedan 1975 anser Länsstyrelsen att de föreslagna föreskrifterna inte medför väsentligt förändrade konsekvenser för berörda fastighetsägare. Det föreslagna vattenskyddsområdet är dessutom i vissa delar reducerat i förhållande till det som beslutades 1975.

De föreslagna föreskrifterna följer i stora delar normalskyddsföreskrifternas utformning enligt de Allmänna Råd som Naturvårdsverket publicerat. De föreslagna föreskrifterna avviker heller inte från de regelsystem som redan finns i andra lagar och författningar. Såväl vattenskyddsområdets utbredning som de föreslagna föreskrifterna är därutöver anpassade efter de lokala förhållandena för det nu aktuella området i Finnhyttan.

Den skyddseffekt som eftersträvas för vattentäkten enligt förslaget anser Länsstyrelsen ha blivit uppnådd med minsta möjliga konsekvenser för de fastigheter som finns i området.

De föreslagna föreskrifterna ger också Länsstyrelsen möjlighet att i enskilda fall - efter hörande av bygg- och miljönämnden och vattenverkets huvudman - medge dispens från föreskrifterna om det föreligger särskilda skäl.

Det kan i det här sammanhanget också nämnas att i vattendomen den 18 november 1998 så regleras vissa ersättningsanspråk som framförts från grannar till vattentäkten.

Definitioner

Med hantering avses användning, förpackning, förvaring, destruktion, konvertering, saluförande, överlåtelse och därmed jämförbara förfaranden.

Farligt gods och transport av farligt gods definieras enligt (7).

Med transport av farligt gods menas förflyttning av farligt gods med transportmedel samt sådan lastning, lossning, förvaring och annan hantering av det farliga godset som utgör ett led i förflyttningen. Som transport anses dock inte förflyttning som sker endast inom ett område där tillverkning, lagring eller förbrukning av farligt gods äger rum.

Farligt avfall definieras enligt (8).

Industriell verksamhet (miljöfarlig verksamhet) definieras som tillverkning, bearbetning, behandling och förvaring av bl a följande verksamheter: livsmedel, fodervaror, dryckesvaror, textilvaror, beklädnadsvaror, lädervaror, pappersmassa, pappersvaror, kemiska produkter, petroleumprodukter, gummiprodukter, plastvaror, metallvaror, mineraliska ämnen, verkstadsvaror samt tvätteriverksamhet, reparationsverksamhet, fiskodling och kräftdjursodling.

Med kemikalier som är skadliga för grundvattnet avses ämnen som kan medföra påverkan på grundvattenmagasinet som i sin tur kan medföra fara för människors hälsa och skador på djur, egendom eller i miljön. Häri inbegripes t ex:

- organiska lösningsmedel

BESLUT
2000-10-24Dnr: 247-04583-98
1800-000-010

- organiska halogenföreningar eller ämnen som kan bilda sådana föreningar i vattenmiljö
- organiska fosforföreningar
- organiska tennföreningar
- ämnen som har cancerogena, mutagena eller teratogena egenskaper i eller genom vattenmiljö
- kvicksilver och dess föreningar
- kadmium eller dess föreningar
- cyanider
- radioaktiva ämnen
- samt övriga hälsofarliga produkter
- m m

Med befintlig verksamhet avses den verksamhet som bedrivs när dessa föreskrifter träder i kraft.

Med arbetsfordon avses ej trädgårdsredskap. Med trädgårdsredskap avses ej traktor eller dylikt.

Med brunnsområde avses området alldeles intill själva brunnen.

Storleken av inre och yttre skyddszon avgörs av vattnets uppehållstid och skyddszonerna följer vattnets flöde och markens geologi.

Referenser

- (1) Miljöbalken (SFS 1988:808).
- (2) Naturvårdsverket NFS 2000:4: "Föreskrifter och allmänna råd om skydd mot mark- och vattenförorening vid lagring av brandfarliga vätskor".
- (3) Vägverkets regler för drift "Drift 96".
- (4) Naturvårdsverket SNFS 1996:11: "Föreskrifter om skydd för grundvatten mot förorening med vissa ämnen".
- (5) Naturvårdsverket SNFS 1997:2: "Föreskrifter om spridning av kemiska bekämpningsmedel" och NFS 2000:7: "Naturvårdsverkets allmänna råd för tillståndsprövning enligt 14 § SNFS 1997:2 rörande användning av kemiska bekämpningsmedel inom vattenskyddsområde".
- (6) Naturvårdsverket Rekommendation 1999: "Utmärkning av vattenskyddsområde" (NV 91-620-9907-01).
- (7) Lag (SFS 1982:821) om transport av farligt gods.

Länsstyrelsen
Örebro län

BESLUT
2000-10-24


Dnr: 247-04583-98
1800-000-010


(8) Förordning om farligt avfall (SFS 1996:971).

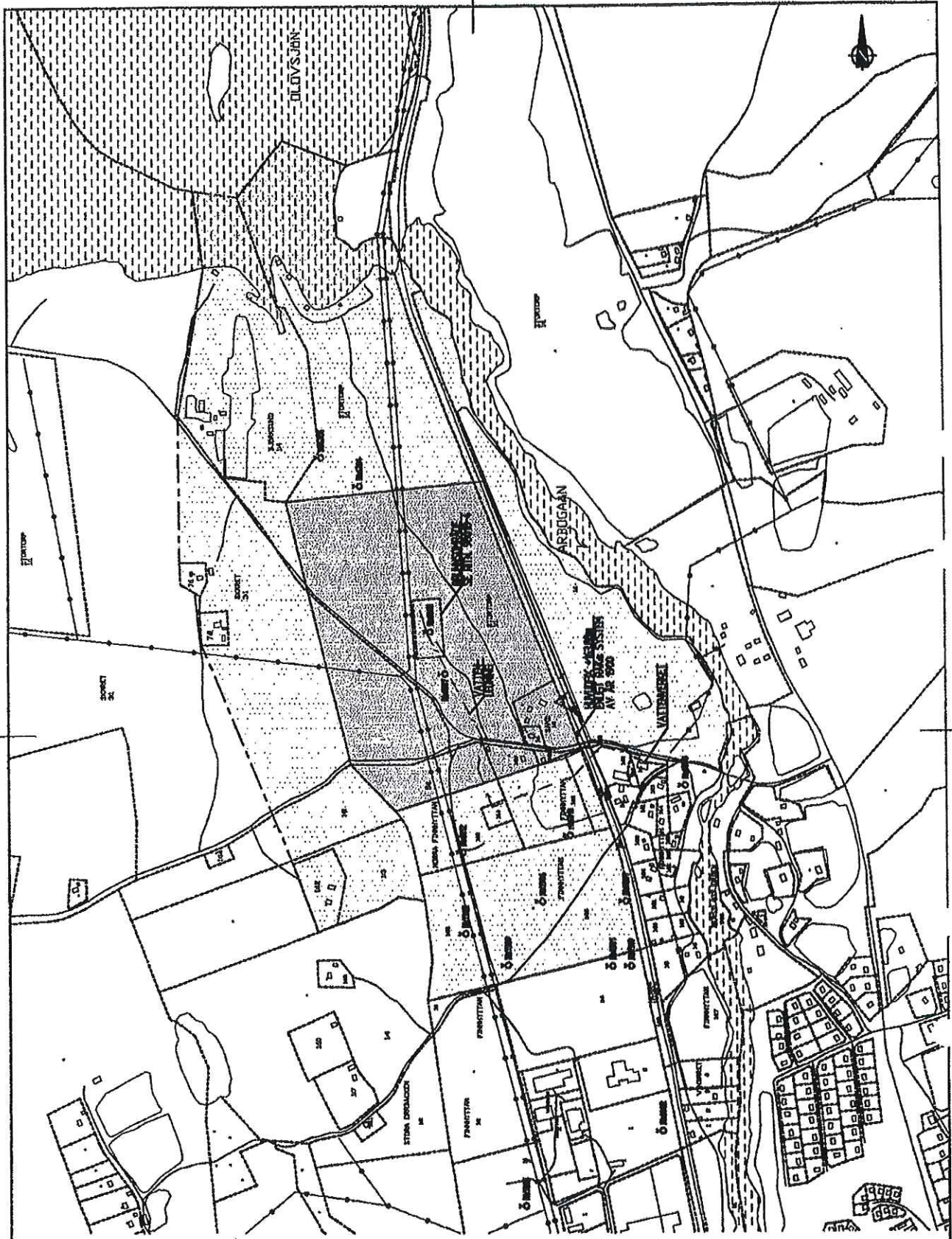
Överklagande

Detta beslut kan överklagas, se bilaga.

Beslutande i detta ärende är landshövding Gerd Engman. I den slutliga handläggningen av detta ärende har även deltagit miljöskyddsdirektör Eva Ölundh, länsassessor Bo Grönlund samt avdelningsdirektör Ingvar Lundqvist, föredragande.


Gerd Engman


Ingvar Lundqvist



FÖRKLARINGAR

- Ø 100/206 GRUNDVATTENRÖR
- VATTENLEDNING
- [Dotted pattern] YTTRE SKYDDSZON
- [Dense dot pattern] INRE SKYDDSZON

| | | | | |
|-----|-----|------------------|-----|-------|
| BET | ANT | ZÄNDRINGEN AVSER | SKO | DATUM |
|-----|-----|------------------|-----|-------|



VA - PROJEKT AB
 Fjällgatan 11 708 63 Örebro
 Tel. 071/76 64 16 Fax. 071/811 30 11

RTAD AV, KONSTRERAD AV
 LM 98018

Örebro 1998-06-15 *Peter Malmer*

LJUSNARSBERGS KOMMUN
 KOPPARBERG-BÅNGBRO
 SKYDDSZON FÖR VATTENTÄKT
 ÖVERSIKTSPLAN

SKALA 1:10000

RTIDNSAMMER
98018-1 RNR BET



Länsstyrelsen
Örebro län
Miljöskydd
Ingvar Lundqvist

AKTFÖRVARING

Datum
2000-10-24

Vår beteckning
247-04583-98

Ljusnarsbergs kommun
Gruvstugutorget
714 80 KOPPARBERG

Länsstyrelsens i Örebro län beslut om vattenskyddsområde och föreskrifter för skydd av grundvattentillgången vid Ljusnarsbergs kommuns vattentäkt i Finnhyttan

Bilaga: Länsstyrelsens beslut
Annonsmanuskript

Länsstyrelsen har den 24 oktober 2000 beslutat om vattenskyddsområde och föreskrifter för att skydda grundvattentillgången vid Ljusnarsbergs kommuns vattentäkt i Finnhyttan. Detta beslut upphäver vattenskyddsområdet och föreskrifter som meddelats av dåvarande vattendomstolen, Södertörns Tingsrätt, den 25 september 1975.

Beslutet kan överklagas till Regeringen. Överklagandet inges skriftligen till Länsstyrelsen, 701 86 ÖREBRO, inom tre veckor från den dag kungörelse om beslut varit införd i ortstidning, annars kan överklagandet inte prövas. Ärendets diarienummer bör anges (dnr 247-04583-98).

Beslutet finns tillgängligt hos Ljusnarsbergs kommun, Gruvstugutorget, KOPPARBERG.

Efter utställningstiden skall handlingarna skickas tillbaka till Länsstyrelsen med anteckning enligt nedan om att handlingarna varit tillgängliga för allmänheten.

Ingvar Lundqvist

INTYG

Ovannämnda handlingar har varit tillgängliga för allmänheten under följande tid:

Från och med _____

Till och med _____

Datum _____

Aktförvarare

AKTFORV

| POSTADRESS | GATUADRESS | TELEFON | DIREKTEL | MAILADRESS | TELEFAX | POSTGIRO |
|---------------|---------------|----------------|----------------|---------------|----------------|------------|
| 701 86 Örebro | Stortorget 22 | 019 - 19 30 00 | 019 - 19 35 22 | inlu@t.lst.se | 019 - 19 35 15 | 3 51 88 -2 |



Länsstyrelsen
Örebro län
Miljöskydd
Ingvar Lundqvist

1 (1)

BILAGA

Dnr: 247-04583-98
Dos. nr: 1800-000-010

HUR MAN ÖVERKLAGAR LÄNSSTYRELSENS BESLUT

Om Ni vill överklaga Länsstyrelsens beslut ska Ni skriva till
Länsstyrelsen.

Tala om i brevet vilket beslut Ni överklagar, t ex genom att ange beslutets diarienummer. Ägare till berörd fastighet bör ange fastighetsbe-
teckning.


Tala om vilken ändring i beslutet Ni vill ha.

Länsstyrelsen måste ha fått överklagandet inom tre veckor från den
dag kungörelse om beslutet varit införd i ortstidning, annars kan över-
klagandet inte prövas.

Länsstyrelsen sänder överklagandet vidare till Regeringen för pröv-
ning om Länsstyrelsen inte själv ändrar beslutet på det sätt som Ni
begär.

Overklag

| POSTADRESS | GATUADRESS | TELEFON | DIREKTTEL | MAILADRESS | TELEFAX | POSTGIRO |
|---------------|---------------|----------------|----------------|---------------|----------------|------------|
| 701 86 Örebro | Stortorget 22 | 019 - 19 30 00 | 019 - 19 35 22 | inlu@t.lst.se | 019 - 19 35 15 | 3 51 88 -2 |

| |
|--|
| Länsstyrelsen |
| Örebro län |
| 701 86 ÖREBRO |
| Handläggare/Kontaktman Signo  |
| Ingvar Lundqvist |
| Telefon (tven ankn) 019-19 30 00 vx; ankn 3522 |
| Annonsen betalas av (ange namn, adress och telefon för enskild) <input type="checkbox"/> Länsstyrelsen <input type="checkbox"/> enl bilaga (flera enskilda) <input checked="" type="checkbox"/> Ljusnarsbergs kommun |
| Länsstyrelsens kontonummer -- |

ANNONSORDER OCH MANUS

Datum **2000-10-24** Dar **247-04583-98**
 Betalt / motsv **Miljöskydd**

Tidningens namn
Nerikes Allehanda, Bergslagsposten

| |
|--|
| Annonsen införs i Edition (i ex riks- eller lokalupplaga) |
| <input checked="" type="checkbox"/> ortstidning vid utrymme för kungörelse <input type="checkbox"/> Post- och Inrikes Tidningar (PoIT) |
| Annonsen skall införas vecka nr (alternativt bestämt datum) Antal spalter |
| v 44; 2000-11-02 |
| Biliggsexemplar av annonsen Pris per spaltmillimeter |
| <input type="checkbox"/> önskas <input type="checkbox"/> önskas inte |
| Anmärkingar |
| Ämnes område ortstidning Ämnesområde |

| |
|--|
| Annonsrubrik ortstidning Annonsrubrik PoIT |
| Vattenskyddsområde |
| Text <p>Länsstyrelsen har den 24 oktober 2000 beslutat om vattenskyddsområde och föreskrifter för att skydda grundvattentillgången vid Ljusnarsbergs kommuns vattentäkt i Finnhyttan. Detta beslut upphäver vattenskyddsområdet och föreskrifter som meddelats av dåvarande vattendomstolen, Södertörns Tingsrätt, den 25 september 1975.</p> <p>Beslutet kan överklagas till Regeringen. Överklagandet inges skriftligen till Länsstyrelsen, 701 86 ÖREBRO, inom tre veckor från den dag kungörelse om beslut varit införd i ortstidning, annars kan överklagandet inte prövas. Ärendets diarienummer bör anges (dnr 247-04583-98).</p> <p>Beslutet finns tillgängligt hos Ljusnarsbergs kommun, Gruvstugutorget, KOPPARBERG.</p> <p>-----</p> |